华宇物资厂区海绵城市

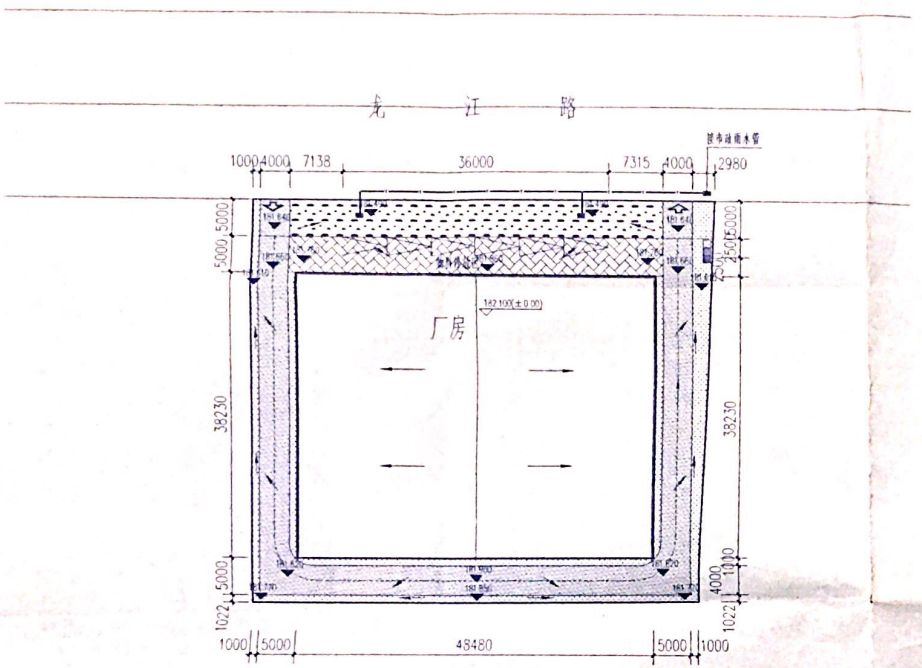

海绵城市布置图



透水砖路面大样

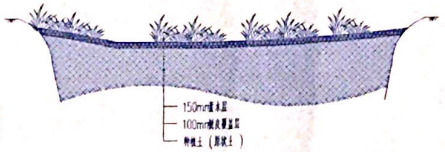

下沉绿地剖面示意图

图例

地　界	地下车库轮廓线	汇水分区线
雨水径流方向	绿色屋顶	溢流口
下沉式绿地	雨水管网	湿塘、雨水花园
普通绿地	透水铺装地面	
不透水铺装	不透水沥青路面	

汇水分区示意图

设计说明

一、设计目标

根据《郑州市海绵城市专项规划（2015－2030年）》，地块的地块径流总量控制率为65%。

二、具体措施

1、场地设计：在建筑、道路周边设置可渗透的绿地和下沉绿地，雨水径流先流入绿地，经渗透净化后，超过绿地调蓄容积的雨水通过雨水口流入雨水管网。

2、广场道路设计：优化道路横坡坡向，路面与道路绿化带及周边绿地等高设置，便于径流雨水首先汇入道路绿化带及周边绿地内。

3、广场硬化：绿地内的调蓄容积要求，人行步道和停车位等采用透水铺装，铺装周边采用干铺石，下沉式绿地宜选平原在100－200mm的范围内开发设施，强影响开发设施内植物耐涝水分条件，经过雨水水质等进行选择，选用耐涝、耐寒、耐污等能力较强的本土植物。

4、强影响开发设施应满足《海绵城市建设设计术指南－强影响开发设施分册》（试行）、国家建筑标准设计图集《海绵城市建设系列》等相关技术文件，规范要求。

5、强影响开发设施与建设项目主体同时设计，同时施工，同时投入使用。

三、结论

在合理组织雨水汇流的前提下，本工水分区年径流总量控制率监测达到设计目标要求，具体详见计算表格。

设计指标

郑州华宇海绵城市综合指标和汇水分区调蓄容积计算表

序号	指标名称		数值		单位
1	控制性指标	年径流总量控制率	目标值	设计值	%
			65%	67%	
2		年SS去除率	50%		%
3		雨水资源化利用率	5%		%
4	引导性指标	下沉式绿地率	42.40%		%
5		透水铺装率	28.54%		%
6		绿色屋顶率	0		%
7		总调蓄容积	37.845		m³
8		综合雨量径流系数	0.650		
9		雨水管网设计重现期	3		a

汇水分区调蓄容积计算表

序号	类别	指标	分区1	分区2	合计
10	下垫面分析	用地面积（m²）	3333.33		3333.33
		绿地总面积（m²）	594.98		594.98
		下沉式绿地率（%）	42%		42.40%
		下沉式绿地面积（m²）	252.3		252.3
		普通绿地面积（m²）	342.68		342.68
		地面铺装总面积（m²）	883.91		883.91
		透水铺装率（%）	29%		28.54%
		透水铺装面积（m²）	252.23		252.23
		硬质铺装面积（m²）	631.68		631.68
		屋顶总面积（m²）	1854.44		1854.44
		绿色屋顶率（%）	0%		0
		绿色屋顶面积（m²）	0		0
		普通屋顶面积（m²）	1854.44		1854.44
11	设计调蓄容积需求	综合雨量径流系数	0.650		0.650
		设计调蓄容积需求（m3）	47.66		47.66
12	LID设施调蓄容积	下沉式绿地干沟调蓄深度（m）	0.15		0.1
		下沉式绿地调蓄容积（m3）	37.845		37.845
		蓄水池调蓄容积（m3）	0		0
		LID设施调蓄总容积（m3）	37.845		37.845
		平衡计算	-9.82		-9.82

工程设计出图专用章
河南省建设工程设计有限责任公司
建设工程设计资质证书 A141012812
有效期：至2021-03-29日
郑州市城乡建设委员会监制

河南省建设工程设计有限责任公司
HENAN PROVINCIAL ARCHITECTURAL DESIGN CORPORATION

资质等级：甲级 A
证书编号：A141012812
中国·郑州·金水路102号

规划资质等级：乙级 B
证书编号：（建）城规编第172063

合作单位
建设单位 郑州市华宇物资有限公司
项目名称 郑州市华宇物资有限公司生产厂区设计项目
子项名称 总平面布置图
设计阶段 规划
设计号 2020-0325-01
合同号 2020-0325
批准 王爱菊
审定 沈辉
项目负责人 王爱菊
专业负责人 王亚明

执业专用章
中华人民共和国一级注册建筑师
王爱菊
证书编号：4101281-004
有效期：至2022年6月

图纸名称
郑州市华宇物资有限公司海绵城市布置图

专业 规划 图号 A-01-01
版次 1 日期 2020.03